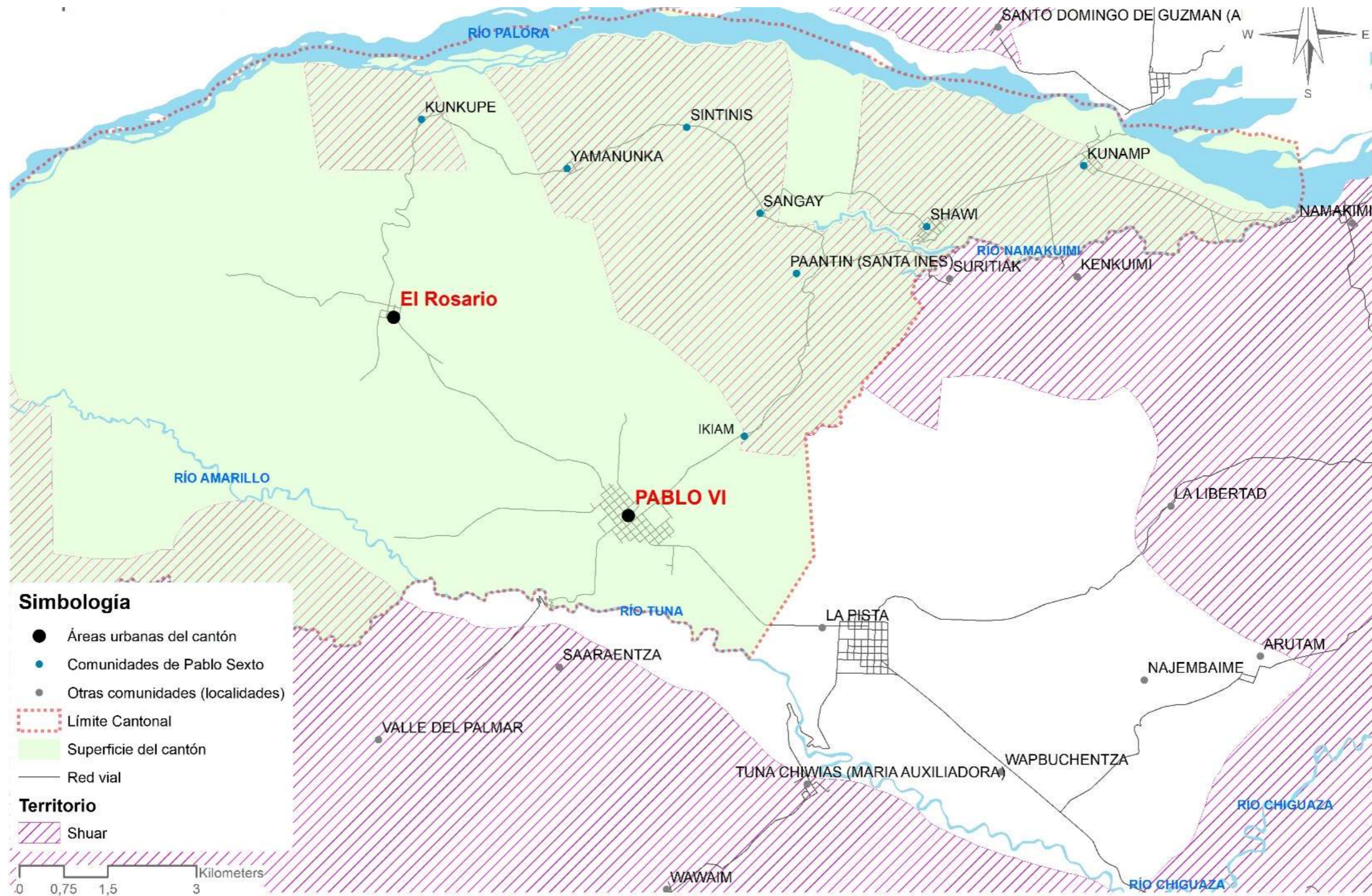




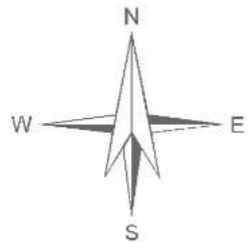
**MAPAS:**

“ORDENANZA QUE SANCIONA EL PLAN DE USO Y  
GESTIÓN DEL SUELO URBANO (P.U.G.S) DEL CANTÓN  
PABLO SEXTO





**Mapa N°3:** Límite urbano de la comunidad El Rosario.

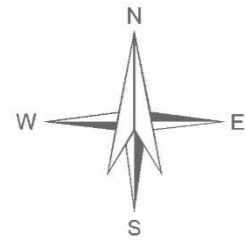


**Simbología**

- Hitos
  - Propuesta nuevo límite urbano
  - Ríos principales
  - Márgenes de protección
  - Equipamientos
  - Equipamiento proyectado
  - Predios
- Edificaciones 2019**
- 1 piso
  - 2 pisos



**Mapa N°4:**Plano de equipamientos futuros para la cabecera cantonal de Pablo Sexto

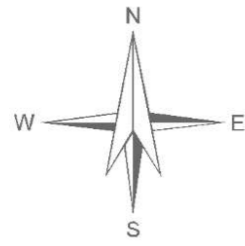


**Simbología**









- Límite urbano
- Ríos
- Espacio público propuesto en el PUGS
- Equipamiento proyectado por la Municipalidad
- Edificaciones
- Espacio público efectivo
- Equipamientos
- Predios



**Mapa N°4:** Plano de equipamientos futuros para la comunidad El Rosario.



### Simbología

-  Límite urbano
-  Ríos principales
-  Espacio público propuesto en el PUGS
-  Equipamiento proyectado por la Municipalidad
-  Equipamientos
-  Espacio público efectivo
-  Predios
-  Edificaciones

